























## Карта санитарно-защитных, водоохранных и иных зон с особыми условиями использования территории

**УСЛОВНЫЕ ОБОЗНАЧЕНИЯ:**

- |   |  |
|---|--|
|  | П.1 - Промышленно-складские зоны IV класса (СЗЗ не превышает 100 м)  |
|  | П.2 - Промышленно-складские зоны III класса (СЗЗ не превышает 300 м) |
|  | Сх.1 - Зона сельскохозяйственного назначения                         |
|  | Сх.2 - Зона сельскохозяйственного использования                      |
|  | Р - Зона активного отдыха в парках                                   |
|  | СН - Земли специального назначения                                   |
|  | КС - Коммунально-складская зона                                      |
|  | ЛФ - Земли лесного фонда   |
|  | ВФ - Земли водного фонда   |

- |   |                               |
|---|-------------------------------|
|  | Дороги регионального значения |
|  | Дороги местного значения      |
|  | Железная дорога               |

 Национальный парк "Валдайский"  
 Памятники археологии

-  Памятники архитектуры
-  Памятники истории
-  Сопка
-  Жалылык
-  Группа сопок
-  Кладбище/ могила советских воинов
-  Культовые сооружения (монастыри, церкви, соборы и т.д.)
-  Памятники архитектуры, истории и культуры

